


1:38

JÄLLA UTVECKLING AB  
RITNR: A01-1  
ARBNR: 4025000  
DATUM: 2021-01-20  
RITAD AV: KP/AB-HJUS  
REV. A. BYTT HJUS, VA, 2021-01-22/KP

JÄLLA 2:18

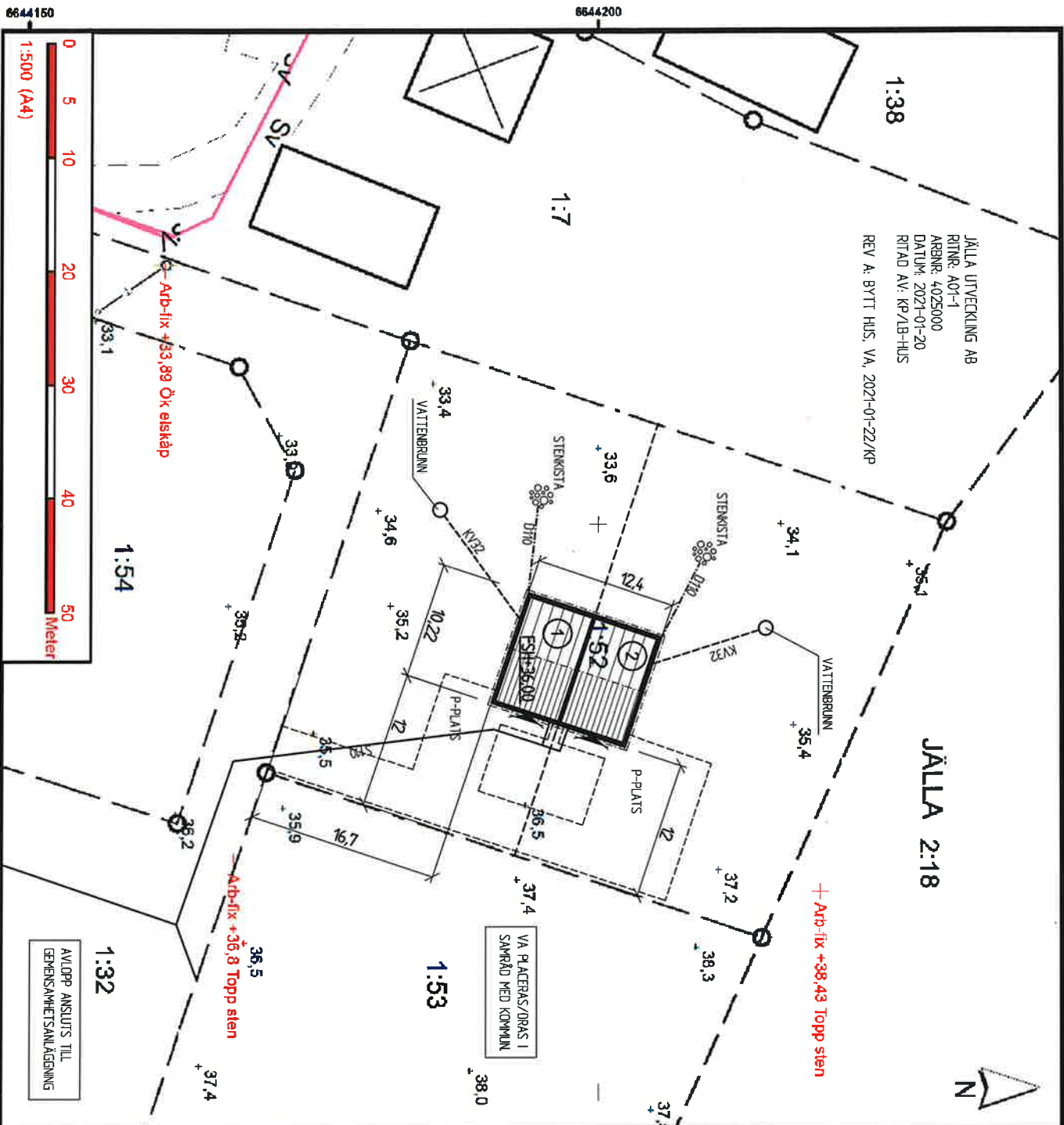



+ Arb-fix +38,43 Topp sten

VA PLACERAS/GRAS I SAMRÅD MED KOMMUN

+ Arb-fix +36,8 Topp sten

AVLOPP ANSLUTS TILL  
GEMENSAMHETSANLÄGGNING



**VANLIGA TECKEN I KARTAN**

- Traktgräns
- - - Fastighetsgräns
- Gränspunkt
- SV — Servitutätthet

Kontroll kartanhandläggare  
Vivonne Larsson  
Kontroll i fält/datum  
JL/2020-08-14

**STADSBYGGNADSFÖRVALTNINGEN**  
Uppsala kommun, stadsbyggnadsförvaltningen  
Stationsgatan 12, 753 75 UPPSALA  
Telefon: 018-727 00 00 (växel)

**BASKARTA MED FÄLTKONTROLL**

Kartan avser fastigheten  
VAKSALA-LUNDA 1:52  
upprättad 2020-08-24

Kartans innehåll får inte ändras  
Kartan kan användas som underlag till situationsplan  
för bygglovansökkan under högst 2 år från och med  
upprättandedatum. Karta äldre än 2 år men som  
inte är äldre än 5 år kan revideras.



Koordinatsystem i planritning:  
SWEREF99 18 00 / RH2000  
DNK  
PN 2020/002407