






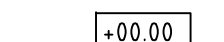
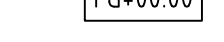

















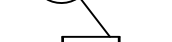


## TECKENFÖRKLARING

Se även planterings- och utrustningsplan

-  ARBETSOMRÅDESGRÄNS  
Gräns ritad 1 meter utanför egentlig gräns.
-  FASTIGHETSGRÄNS  
Enligt nybyggnadskarta daterad 2022-01-10
-  ILLUSTRATIONSLINJE  
Befintlig situation/projekterad gata utanför arbetsområdet.
-  BEGRÄNSNINGSLINJE OVAN MARK
-  FASADLINJE MED DÖRRPOST  
Dörrpost ritad utsida hus enligt A-handlingar.
-  BEFINTLIG MARKHÖJD PARKMARK/  
PROJEKTERAD MARKHÖJD GATA
-  MARKHÖJD
-  MARKHÖJD, HORIZONTELL YTA
-  FÄRDIG GOLVHÖJD
-  SLITLAGER AV STENMJÖL  
Gångyta.
-  SLITLAGER AV GRUS
-  BELÄGGNING AV BETONGMARKSTEN  
Gångyta.
-  BELÄGGNING AV MARKTEGEL  
Gångyta.
-  TRÄDÄCK TRALL  
Enligt A-handlingar.  
Bergkross under trädäck.
-  SANDYTA AV FORMBAR LEKSAND
-  TORVLÄGGNING AV ODLAD GRÄSTORV
-  VÄXTBÄDD FÖR TRÄD, SOLITÄRBUSKAR,  
BUSKAR OCH PERENNER I VEGETATIONSUTA  
110 mm fördröjningszon/översvänningszon  
600 mm regnbädd växtsubstrat typ Hekla Regnbädd  
200 mm regnbädd mineral typ Hekla coarse  
Tät duk i botten (geotextil, tätmembran 1,5 mm,  
dräneringsmatta 8,8 mm, tätmembran 1,5 mm, geotextil)  
Se bilaga 1 för avvattningsplan.  
Se bilaga 2 för principsektion.
-  PLANTERING AV PLANTSKOLEVÄXTER  
Art/antal enligt växtförteckning.
-  PLANTERING AV LÖKVÄXTER  
Art/antal enligt växtförteckning.
-  PLANTERING AV KLÄTTERVÄXTER  
Art enligt växtförteckning.
-  BEFINTLIGT BARRTRÄD  
Läge enligt nybyggnadskarta. Skyddas.
-  PLANTERING OCH PLANTERINGSGROP FÖR TRÄD  
Art enligt växtförteckning.  
Bottenyta trädgrop minst 1500x1500 mm.  
800 mm växtjord typ A
-  PLANTERING OCH PLANTERINGSGROP FÖR SOLITÄRBUSKE  
Art enligt växtförteckning.  
Växtbädd enligt PL1.
-  PLANTERING OCH PLANTERINGSGROP FÖR SOLITÄRBUSKE I GRÄSYTA  
Art enligt växtförteckning.  
Bottenyta planteringsgrop minst 800x800 mm.  
600 mm växtjord typ A

-  PLANTERINGSKÄRL INKL VÄXTBÄDD OCH KLÄTTERSTÖD  
Låda av stål 2000x550 mm. Öppen botten.  
Synlig höjd 450 mm. Inkl växtjord typ A.  
Stöd för klätterväxter på fasad.
-  ODLINGSLÅDA INKL VÄXTBÄDD  
Låda av stål 1200x1000 mm. Öppen botten.  
Synlig höjd 450 mm. Inkl växtjord typ A.
-  SITTDÄCK AV TRÄ  
Platsbyggd sittbart trädäck. Synlig höjd 450 mm.  
Bergkross under trädäck.
-  KANTSTÖD AV TRÄ  
Regel av trä NTR A. Sätts i nivå med omgivande mark.  
Synlig höjd 110 mm mot PL1.
-  KANTSTÖD AV TRÄ  
Träsarg synlig höjd 100 mm ovan omgivande mark.
-  FRIS AV BETONGMARKSTEN  
1 rad betongmarkplattor.  
Sätts i nivå med omgivande mark.
-  TRAPPA AV TRÄ  
Antal steg varierar enligt plan.  
Enligt A-handlingar.
-  SKÄRM AV TRÄ  
Enligt A-handlingar.
-  STUPRÖR  
Enligt A-handlingar.
-  DAGVATTENBRUNN MED KUPOLSIL  
Enligt Bilaga 1 avvattningsplan.
-  GRIND AV STÅL  
Öppning 1500 mm, grind 1200 mm. Höjd 920 mm.
-  SOFFA  
Typ Vestre April soffa.
-  LÅNGSOFFA  
Typ Vestre soffa med armstöd. Sätts ihop till långsoffa.
-  BÄNK OCH BORD  
Typ Vestre April bänk och bord anpassat för rullstol.
-  BÄNK OCH BORD  
Typ Vestre April bänk och bord anpassat för rullstol.
-  BAKBORD AV TRÄ  
Sätts med synlig höjd 500 mm.
-  GRILL  
Typ Hags 'Grill Chill'.
-  PLATS FÖR CYKEL
-  INSEKSHOTELL  
Typ Elverdal 'Insektshotell'. Inkl fyllning.  
Art.nr: ORG11004A.
-  FÅGELHOLK  
Typ Ufform 'Trädkryparholk'.
-  ILLUSTRATIONSLINJE FÖR HKP/ANGÖRINGSPLATS

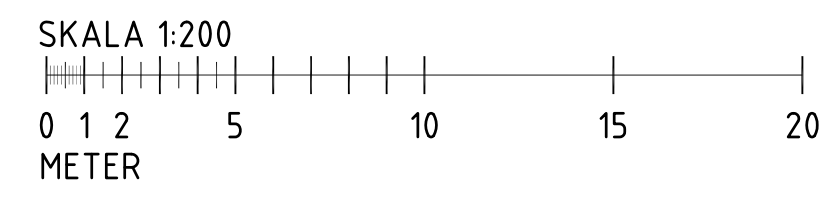
 0.0 MÄTTSATNING METER

## VÄXTFÖRTECKNING

NR	ANTAL	ARTNAMN	KVALITET	C/C	ANMÄRKNING
T1	1	<b>TRÄD</b> AMELANCHIER X GRANDIFLORA 'ROBIN HILL' Storblommig häggmispe	Hst ompl 4x K So 20-25		
B1	6	<b>SOLITÄRBUSKAR</b> MALUS TORINGO VAR. SARGENTII FK ESKILSTUNA E buketapel FK ESKILSTUNA E	Sol K Th 200-250		
B2	5	SYRINGA VULGARIS F. ALBA FK VEBERÖD E Vit syren	Sol K Th 200-250		
B3	57	<b>BUSKAR</b> LONICERA CAERULEA VAR. KAMTSCHATICA ANJA E Blåbärstry	Busk C 3,5 I	50 cm	Sätts i förband
H1	299	<b>HÄCK</b> CARPINUS BETULUS FK CARIN E Avenbok	klippt häck 180 K	40 cm	Sätts i förband
K1	24	<b>KLÄTTERVÄXTER</b> PARTHENOISSUS QUINQUEFOLIA Klättervidvin			Sätts mot stöd för klätterväxter. Sätts 2 st/symbol K1
V1	120	<b>PERENNER</b> AGASTACHE 'AFTER EIGHT' Anisört, anisisp	A-kval C	30 cm	Sätts i förband sätts i grupper om 5
V2	220	OMPHALODES VERNA Ormöga	A-kval C	35 cm	Sätts i förband som marktäckare för häck.
V3	50	CALAMINTHA NEPETA Stenkyndel	A-kval C	35 cm	Sätts i förband sätts i grupper om 5
V4	158	GERANIUM CANTABRIGIENSE 'BIOKOVO' Liten flocknäva 'Biokovo'	A-kval C	30 cm	Sätts i förband
V5	25	KNAUTIA MACEDONICA Grekisk vädd	A-kval C	35 cm	Sätts i förband sätts i grupper om 5
L1	95	<b>LÖKAR</b> ALLIUM 'GLADIATOR' Boll-lök		40 cm	Sprids jämnt fördelat över ytan, minsta avstånd mellan lökar 30 cm
L2	270	CROCUS 'VANGUARD' Krokus 'Vanguard'		40 cm	Sprids jämnt fördelat över ytan, minsta avstånd mellan lökar 8 cm

- A-kv - A-kvalitet, förstklassigt växtmaterial
- C - Med kruka/containerodlad
- E - Svenskt E-material
- Hst - Högstam
- K - Med rotklump
- Ompl - Omplanterad (x antal omplanteringar)
- Th - Topp höjd
- So - Stamomkrets
- Sol - Solitärkvalitet

Samtliga växter enligt växtförteckningen ska beställas av svensk plantskola. Plantskolan ska skriftligen garantera att växtmaterialiet är uppdaterat i Sverige. Stöd för träd enligt principritning DDC.11.2 - Planteringsstöd typ 2, AMA anläggning 17.



## ANMÄRKNINGAR

Om skalmått på ritningen inte stämmer överens med verkligheten ska entreprenören kontakta beställare/landskapsarkitekt för åtgärd.

Som underlag har nybyggnadskarta använts utförd av Uppsala kommun, daterad 2022-01-10. Detaljplan för Rosendalsfältet (södra delen), upprättad juni 2015, rev december 2015, diarienummer: PLA 2012-20172.

Som underlag har grundkarta över Rosendalsfältet Kåbo 1:18 mfl, upprättad i mars 2014, DNR 2012/20172 använts. Som underlag på allmän parkmark har projekterade modellfiler över Carlshage, bygghandling daterad 2020-05-29 och 2022-11-10 använts. Som underlag för gatuhöjder har projekterade modellfiler över gatuhöjder och gatulinjer från bygghandling Rosendal etapp 3, utförd av Bjerking, daterad 2018-11-02 använts.

Vid entréer och uteplatser gäller att ny markhöjd ska ligga 20 mm under färdigt golv. Exakt läge för stuprör och entréer se A-handlingar.

Höjdsystem: RH 2000.  
Koordinatsystem: SWEREF 991800.

Mått i meter, om inget annat anges.

## HÄNVISNINGAR

Se ritning L-01-0-01 för markplanerings-, planterings- och utrustningsplan.  
Se A-handlingar för utformning av delningshus, skärmar, trädäck, trappor och stuprör.  
Se Bilaga 1 för avvattningsplan.  
Se Bilaga 2 för principsektion med växtbädd.

BET	ÄNDRINGEN AVSER	DATUM	SIGN
<b>BYGGLOVSHANDLING</b>			
<b>ROSENDAL STADSVILLOR</b>			
<b>KÅBO 82:1</b>			
A	Erik Giudice Architects	tel. 085-151 40 25	
X	L Karavan landskapsarkitekter	tel. 072-222 71 92	
UPPRAG.NR	RITAD/KONSTR. AV	HANDLÄGGARE	
18-14 711	AS, ST	AS	
DATUM	ANSVARIG		
23.04.14	A.SODERKVIST		
MARKPLANERINGS-, PLANTERINGS- OCH UTRUSTNINGSPPLAN TECKENFÖRKLARING, VÄXTFÖRTECKNING OCH ANMÄRKNINGAR			
SKALA	NUMMER	BET	
A1 1:200			
A3 1:400	L-01-5-01		